












ILLUSTRATIONSKARTA



ILLUSTRATIONSKARTANS BETECKNINGAR

-  Byggnad
-  Genomsläpplig mark i form av grönytor
-  Hårdgjord mark i form av parkering, körvägar, gångar och uteplatser
-  Svackdike/regnbädd
-  Vall
-  Träd och vegetation
-  Riktning på avrinningen
-  Bullerskärm
-  Trafik, in- och utfart
-  Entré
-  Entré, enskild lägenhet

Detaljplan för del av Tallen 14 "Välagården"



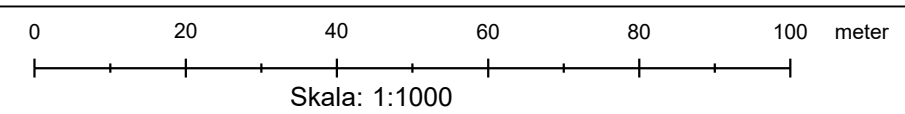
Tomelilla kommun

Granskningshandling
Upprättad 2023-04-04

Tillväxt- och utvecklingsavdelningen

Marcus Carlevåg
Planarkitekt

Henrik Lundblad
Näringslivs- och exploateringschef



GRUNDKARTA


Över Tallen 14 m.fl.
i Tomelilla kommun
Skåne län

Koordinatsystem i plan: SWEREF99 13 30
Koordinatsystem i höjd: RH 2000

Fastighetsredovisningen avser förhållandena 2023-03-16
Grundkartan är upprättad 2023-03-16 genom utdrag ur Tomelilla kommuns primärkartverk av Kart och Mät, Tomelilla kommun.

Johanna Jönsson

GRUNDKARTANS BETECKNINGAR

-  Fastighets-, kvarters-, trakt-gräns
-  Ägoslagsgräns
-  9:18 Fastighetsbeteckning
-  Traktnamn
-  Bostadshus karterat efter husliv respektive takkontur
-  Uthus karterat efter husliv respektive takkontur
-  Fundament, trappa
-  Väg utan respektive med kantsten
-  GC-väg
-  Staket
-  Mur
-  Belysningsstolpe, lövträd, barrträd

Diarienummer	KS 2020/143
Planförfarande	Utökat förfarande
Antagandedatum	
Lagakraftdatum	